

Bauleitplanung des Flecken Salzhemmendorf

43. Änderung des Flächennutzungsplanes - Ortsteil Thüste Nr. 5 -

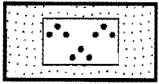
Planzeichenerklärung



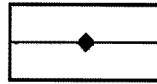
Gemeinbedarfsfläche
Zweckbestimmung: Feuerwehr



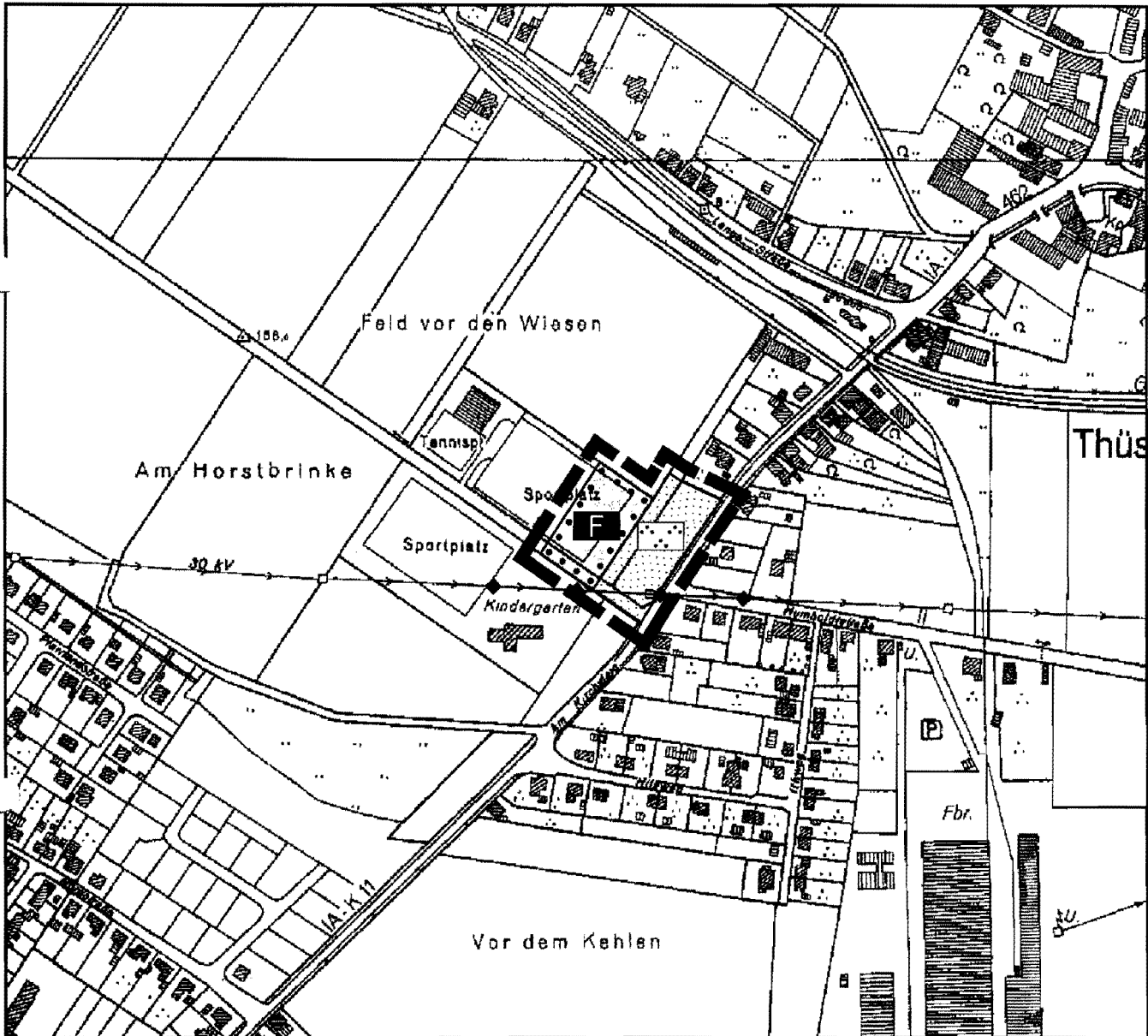
Grenze des räumlichen Geltungsbereiches



Öffentliche Grünfläche
Zweckbestimmung: Grünzug/ Parkanlage



30 kV-Freileitung



Quelle: Auszug aus der
Deutschen Grundkarte 1 : 5000



Hinweis:

Diese FNP-Änderung ist auf der Grundlage der Verordnung über die bauliche Nutzung der Grundstücke (BauNutzungsverordnung - BauNVO) in der Fassung der Bekanntmachung vom 23. Januar 1990 (BGBl. I S. 127 - Inkrafttreten am 27.01.1990, zuletzt geändert durch das Investitions- und Wohnbaulandgesetz vom 22.04.1993 BGBl. I S. 466) erstellt worden.

Planungsbüro REINOLD
Raumplanung und Städtebau (IfR)
31737 Rinteln - Krankenhäuser Straße 12
Telefon 05751 - 9646744 Telefax 05751 - 9646745

