


Bauleitplanung des Flecken Salzhemmendorf 29. FNP-Änderung OT Oldendorf Nr. 8

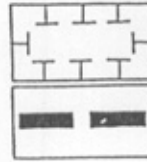
Planzeichenerklärung



Wohnbauflächen

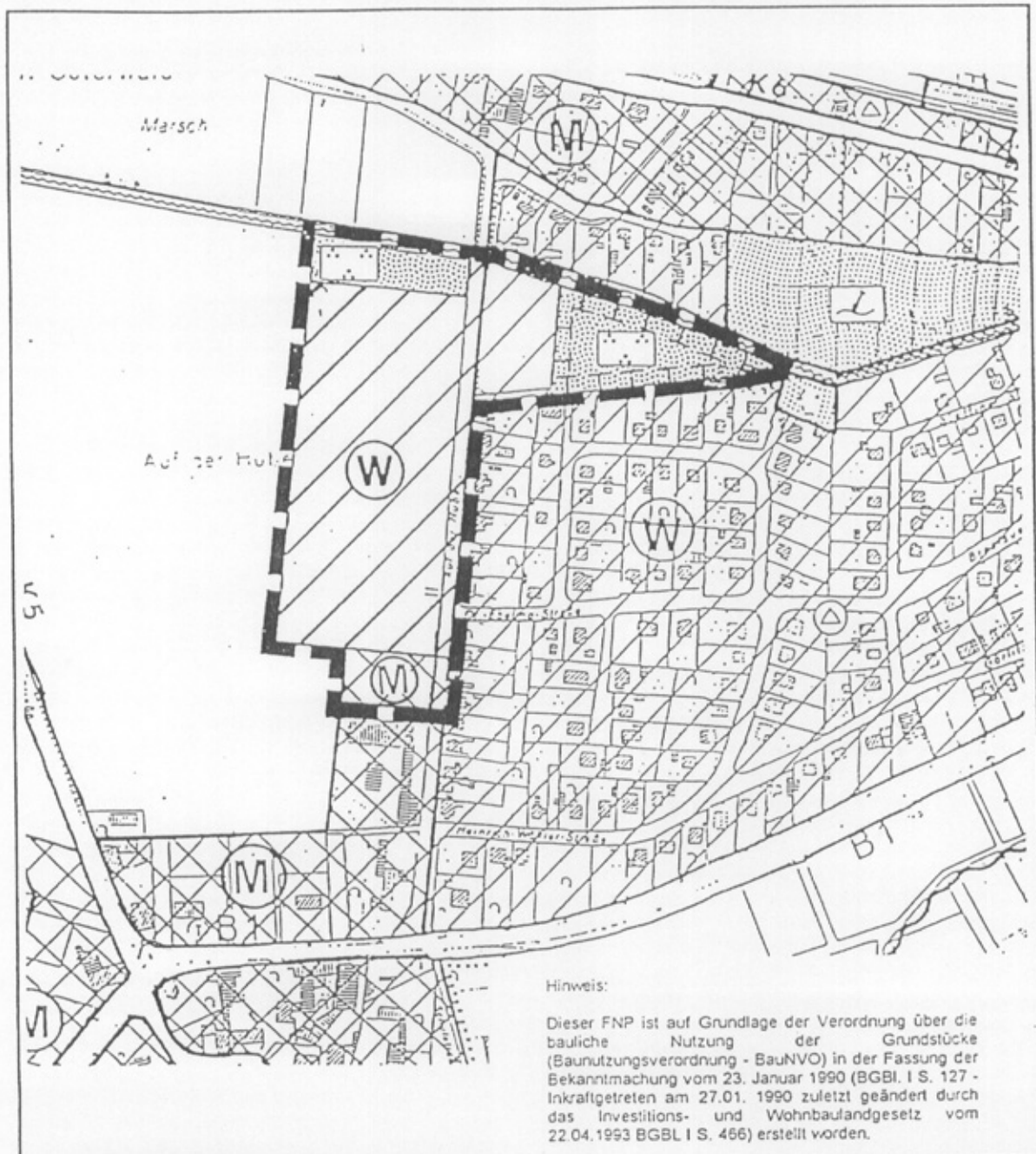
Gemischte Baufläche

Grünflächen (Grünzug)



Flächen für Maßnahmen zum Schutz,
zur Pflege und zur Entwicklung
von Natur und Landschaft

Grenze des räumlichen
Geltungsbereiches



Hinweis:

Dieser FNP ist auf Grundlage der Verordnung über die bauliche Nutzung der Grundstücke (BauNutzungsverordnung - BauNVO) in der Fassung der Bekanntmachung vom 23. Januar 1990 (BGBl. I S. 127 - Inkrafttreten am 27.01.1990 zuletzt geändert durch das Investitions- und Wohnbaulandgesetz vom 22.04.1993 BGBl. I S. 466) erstellt worden.

Deutsche Grundkarte 1:5000

Herausgegeben vom Katasteramt Hameln
Katasteramt Hameln

