



Bauleitplanung des Flecken Salzhemmendorf

35. Flächennutzungsplanänderung des Flecken Salzhemmendorf Teiländerungsbereich - OT Lauenstein Nr. 4.1

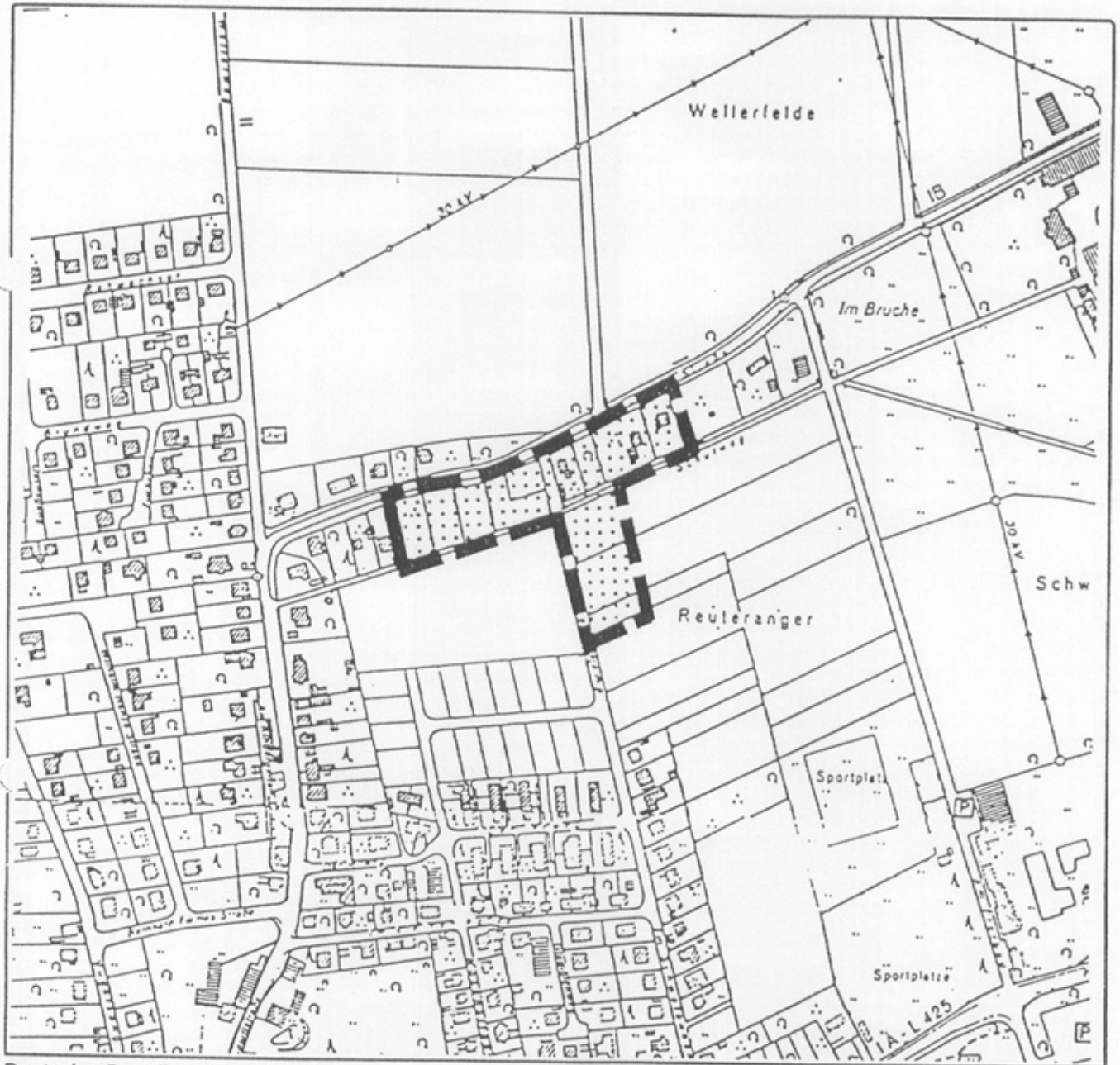
Planzeichenerklärung



Flächen für die Landwirtschaft



Geltungsbereich



Deutsche Grundkarte M. 1:5.000

Herausgegeben vom Katastramt Hameln



Hinweis:

Diese FNP-Änderung ist auf der Grundlage der Verordnung über die bauliche Nutzung der Grundstücke (BauNutzungsverordnung - BauNVO) in der Fassung der Bekanntmachung vom 23. Januar 1990 (BGBl. I S. 127 - Inkrafttreten am 27.01.1990, zuletzt geändert durch das Investitions- und Wohnbaulandgesetz vom 22.04.1993 BGBl. I S. 466 erstellt worden.

Planungsbüro - Matthias Reinold

Dipl. Ing. für Raum- und Stadtplanung IFR/SRL

31840 Hessisch Oldendorf - Kleinenwieden 35

Telefon: 05152/1566 - Telefax: 05152/51857