

34. Änderung des Flächennutzungsplanes OT Lauenstein Nr. 3


Planzeichenerklärung




Wohnbauflächen



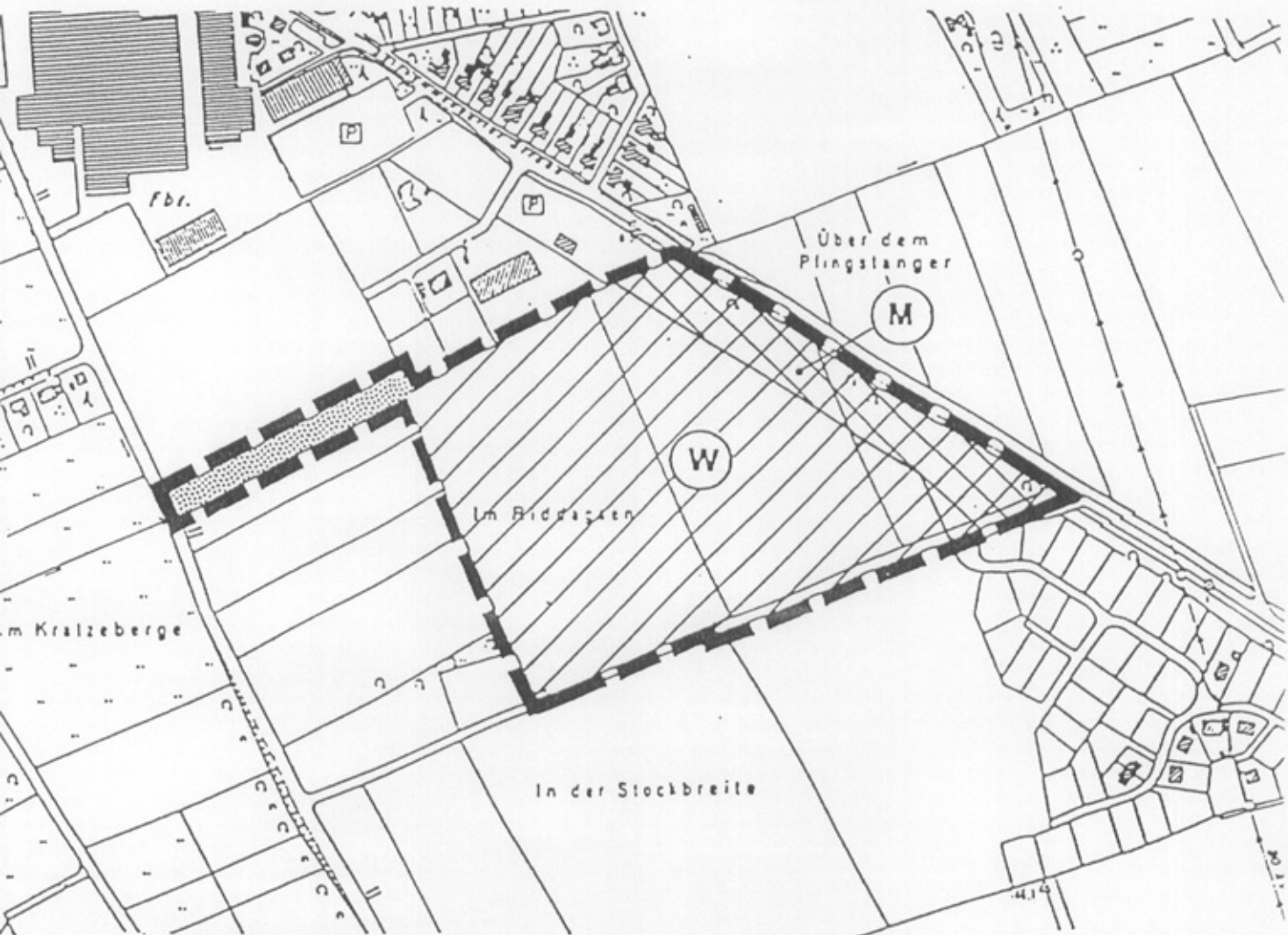
Gemischte Bauflächen



Grünfläche
Zweckbestimmung: örtlicher Grünzug



Räumlicher Geltungsbereich



Maßstab 1 : 5000

Matthias Reinold - Planungsbüro -
Dipl.-Ing. für Raum- und Stadtplanung (FV/SR)
31840 Hess. Oldendorf · Kleinewiesen 35
Telefon 05152-1566 · Telefax 05152-51857

Hinweis

Dieser FNP-Plan ist auf Grundlage der Verordnung über die bauliche Nutzung der Grundstücke (Baunutzungsverordnung - BauNVO) in der Fassung der Bekanntmachung vom 23. Januar 1990 (BGBl. I S. 127 - Inkrafttreten am 27.01.1990 zuletzt geändert durch das Investitions- und Wohnbaulandgesetz vom 22.04.1993 BGBl. I S. 466.) erstellt worden.

