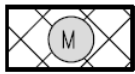


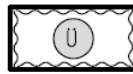
Bauleitplanung des Flecken Salzhemmendorf

Flächennutzungsplanänderung Nr. 44 - Ortsteil Benstorf Nr. 7


Planzeichenerklärung



gemischte Bauflächen



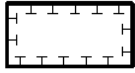
Überschwemmungsgebiet (nachrichtlich)



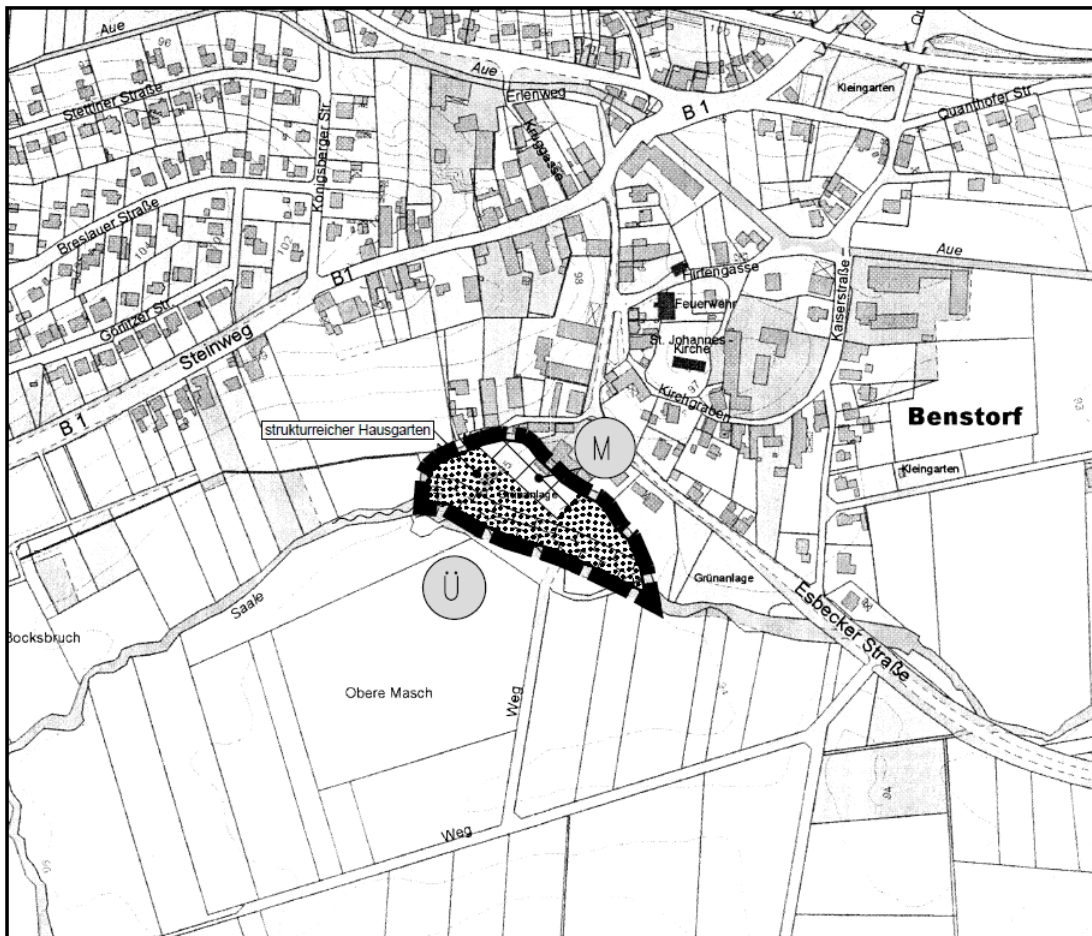
Grünflächen mit der Zweckbestimmung "struktureicher Hausgarten"



Grenze des räumlichen Geltungsbereiches der Flächennutzungsplanänderung



Flächen zum Schutz zur Pflege und zur Entwicklung von Boden, Natur und Landschaft



Kartengrundlage: Amtliche Karte 1:5000 (AK 5)
Maßstab: 1: 5000

Quelle: Auszug aus den Geobasisdaten der Niedersächsischen Vermessungs- und Katasterverwaltung.
© 2011 Landesamt für Geoinformation und Landentwicklung Niedersachsen, Regionaldirektion Hameln, Katasteramt Hameln



Hinweis:

Diese FNP-Änderung ist auf der Grundlage der Verordnung über die bauliche Nutzung der Grundstücke (Baunutzungsverordnung - BauNVO) in der Fassung der Bekanntmachung vom 23. Januar 1990 (BGBl. I S. 133), zuletzt geändert durch Artikel 2 des Gesetzes vom 11. Juni 2013 (BGBl. I S. 1548) erstellt worden.

Planungsbüro REINOLD
Raumplanung und Städtebau IfR
31737 Rinteln - Seetorstraße 1a
Telefon 05751 - 9646744 Telefax 05751 - 9646745

