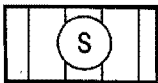


Bauleitplanung des Flecken Salzhemmendorf

36. Änderung des Flächennutzungsplanes - Ortsteil Benstorf Nr. 6 -

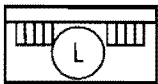
Planzeichenerklärung



Sonderbaufläche
Zweckbestimmung "Busparkplatz"



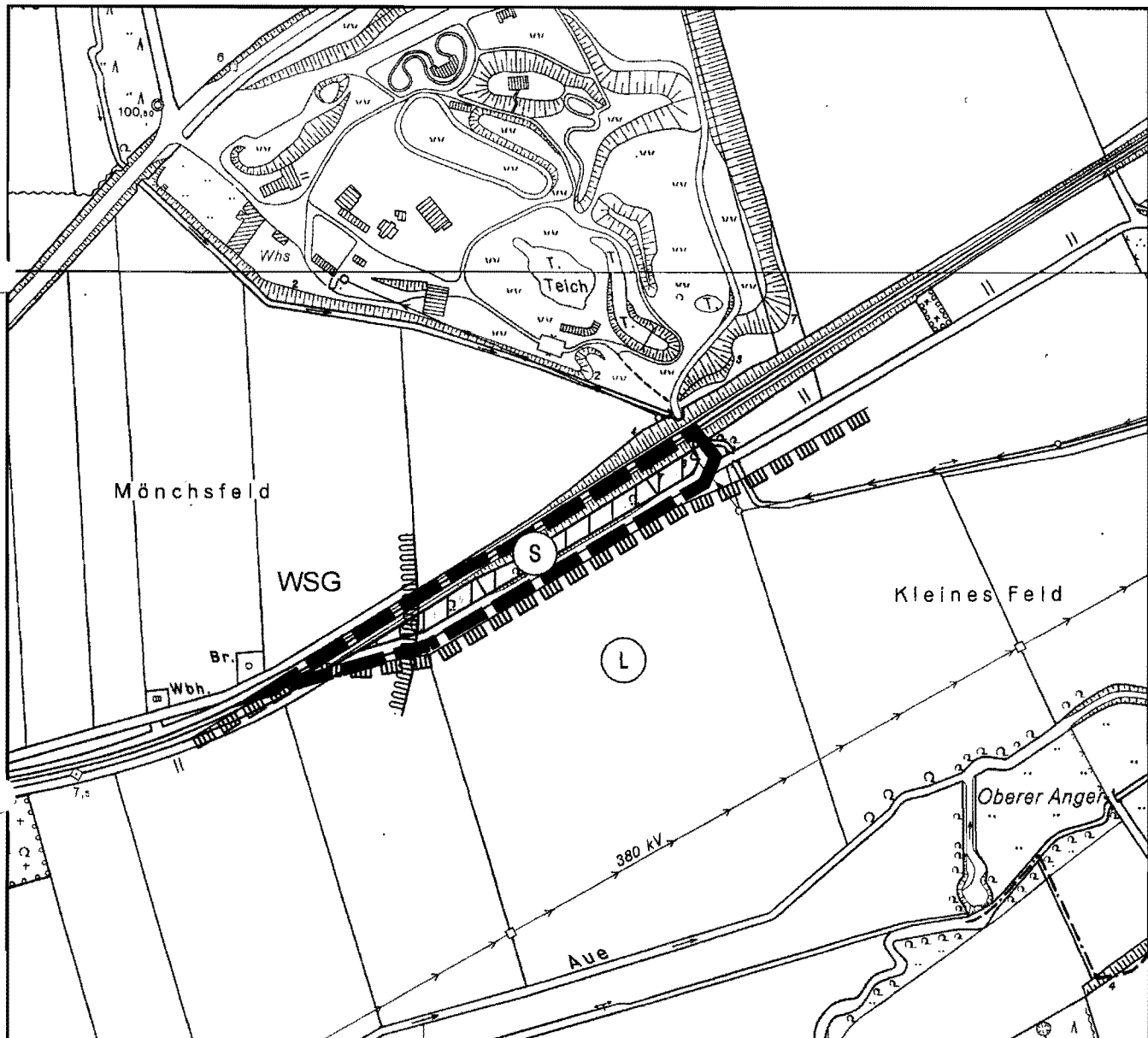
Grenze des räumlichen Geltungsbereiches



Abgrenzung des Landschaftsschutzgebietes
LSG "Saaletal"



Grenze des Wasserschutzgebietes "Benstorf"
(Zone IIIa - nachrichtliche Übernahme)



Quelle: Auszug aus der
Deutschen Grundkarte 1 : 5000

GLL
GEOINFORMATION
LANDSCHAFTSPLANUNG



Hinweis:

Diese FNP-Änderung ist auf der Grundlage der Verordnung über die bauliche Nutzung der Grundstücke (Baunutzungsverordnung - BauNVO) in der Fassung der Bekanntmachung vom 23. Januar 1990 (BGBl. I S. 127 - Inkrafttreten am 27.01.1990, zuletzt geändert durch das Investitions- und Wohnbaulandgesetz vom 22.04.1993 BGBl. I S. 466 erstellt worden.

Planungsbüro REINOLD
Raumplanung und Städtebau (IfR)
31737 Rinteln - Krankenhäuser Straße 12
Telefon 05751 - 9646744 Telefax 05751 - 9646745

