

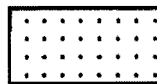
Bauleitplanung des Flecken Salzhemmendorf

41. Änderung des Flächennutzungsplanes Ortsteil Lauenstein Nr. 5

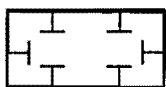
Planzeichenerklärung



Sonderbaufläche
Zweckbestimmung: Bioenergie



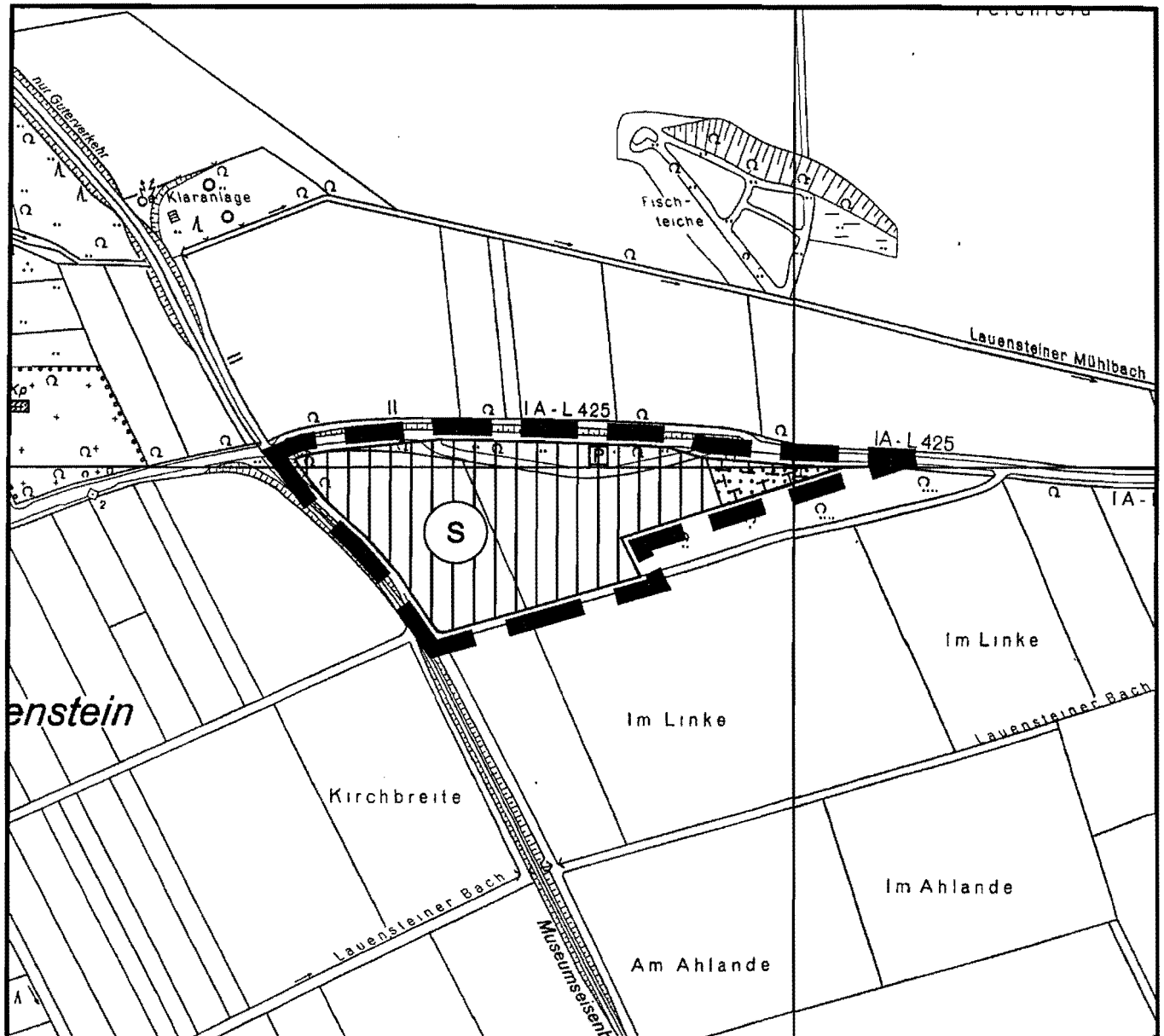
Flächen für die Landwirtschaft



Umgrenzung von Flächen für Maßnahmen zum Schutz, zur Pflege und zur Entwicklung von Boden, Natur und Landschaft



Grenze des räumlichen Geltungsbereiches



Quelle: Auszug aus der
Deutschen Grundkarte 1 : 5000



Hinweis:

Diese FNP-Änderung ist auf der Grundlage der Verordnung über die bauliche Nutzung der Grundstücke (Baunutzungsverordnung - BauNVO) in der Fassung der Bekanntmachung vom 23. Januar 1990 (BGBl. I S. 127 - Inkrafttreten am 27.01.1990, zuletzt geändert durch das Investitions- und Wohnbaulandgesetz vom 22.04.1993 BGBl. I S. 466 erstellt worden.

Planungsbüro REINOLD

Raumplanung und Städtebau (IfR/SRL)

31737 Rinteln - Krankenhäuser Straße 12

Telefon 05751 - 9646744 Telefax 05751 - 9646745

